

**แบบสรุปรงานซ่อมแซมถนนที่ชำรุดจากอุทกภัย**

**ชื่อโครงการ** ซ่อมแซมถนนดินพร้อมลงดินลูกรัง ถนนสายแยกบ้านนายกุหลาบ พะตะนะ ถึงโสกปลาตุก ที่ได้รับความเสียหาย ผลกระทบจากการเกิดอุทกภัย ภาวะน้ำซีไหลทะลักล้นตลิ่ง

**ปริมาณงาน** ความกว้างเฉลี่ย 4.00 เมตร ยาว 2,800 เมตร ซ่อมแซมโดยการถมดินและลงดินลูกรังเป็นจุด ๆ ที่ถนนได้รับความเสียหาย รวมปริมาตรดินถมไม่น้อยกว่า 300 ลูกบาศก์เมตร และรวมปริมาตรดินลูกรังไม่น้อยกว่า 150 ลูกบาศก์เมตร พร้อมเกรดปรับเกลี่ยทับแน่น รวมทั้งพื้นที่เกรดปรับเกลี่ยทับแน่นไม่น้อยกว่า 11,200 ตารางเมตร วางท่อค.ส.ล.ชั้น 3 ขนาด Ø 0.40 เมตร จำนวน 1 แถว ๆ ละ 6 ท่อน พร้อมยาแนวรอยต่อให้เรียบร้อย (รายละเอียดและแบบแปลนตามที่ต.บึงสำโรงกำหนด)

**สถานที่ดำเนินการ** บ้านหนองบัว หมู่ที่ 1 ตำบลบึงสำโรง อำเภอแก้งสนามนาง จังหวัดนครราชสีมา

**หน่วยงานเจ้าของโครงการ** เทศบาลตำบลบึงสำโรง อำเภอแก้งสนามนาง จังหวัดนครราชสีมา

**แบบเลขที่** - / 2565

**คำนวณราคาเมื่อวันที่** 1 กุมภาพันธ์ 2565

ลำดับที่	รายการ	หน่วย	ปริมาณ	ราคาต่อหน่วย	ราคาทุน	Factor F	ราคาต่อหน่วย x FF	รวมเป็นเงิน
1	งานวางท่อคสล.ขนาดØ 0.40 เมตร	ท่อน	6.00	802.16	4,812.98	1.3607	1091.50	6,549.02
2	งานวางท่อคสล.ขนาดØ 0.60 เมตร	ท่อน	-	1,294.78	-	1.3607	-1,761.80	-
3	งานดินลูกรัง	ลบ.ม.	150.00	264.29	39,643.50	1.3607	359.62	53,942.91
4	งานดินถมคันทาง (ขนย้ายดิน)	ลบ.ม.	300.00	40.53	12,159.00	1.3607	55.15	16,544.75
5	งานเกรดปรับเกลี่ยทับแน่น	ลบ.ม.	11,200.00	3.60	40,320.00	1.3607	4.90	54,863.42
<b>TOTAL (รวมทั้งหมด)</b>								<b>131,900.11</b>

ผลรวมค่างานต้นทุนงานซ่อมแซมทาง

=

96,935.48

ค่า Factor F

=

1.3607

<b>ขอรับเงินงบประมาณเพียง</b>	<b>หนึ่งแสนสามหมื่นหนึ่งพันบาทถ้วน</b>	<b>131,000.00</b>
-------------------------------	--	-------------------

ขนาดหรือเนื้อที่

11,200.00 ตร.ม.

เฉลี่ยราคา

- บาท/ตร.ม.

11.70

(ลงชื่อ).....สำรวจ

(นายณพชัย ไพศาลธรรม)

ผู้ช่วยช่างโยธา

(ลงชื่อ).....ประมาณราคา/ตรวจ

(นายคมสันต์ เชื้อกุดตุ้ม)

ผู้อำนวยการกองช่าง

(ลงชื่อ).....เห็นชอบ

(นายสุริยา หาญจิตร)

ปลัดเทศบาลตำบลบึงสำโรง

(ลงชื่อ).....อนุมัติ

(นายยงยุทธ คำประพันธ์)

นายกเทศมนตรีตำบลบึงสำโรง

**บัญชีรายการซ่อมแซมถนน (B.O.Q.)/ใบเสนอราคา**

**ชื่อโครงการ** ซ่อมแซมถนนดินพร้อมลงดินลูกรัง ถนนสายแยกบ้านนายกุหลาบ พะตะนะ ถึงโสกปลาตุก ที่ได้รับความเสียหาย ผลกระทบจากการเกิดอุทกภัย ภาวะน้ำซีไหลทะลักล้นตลิ่ง

**ปริมาณงาน** ความกว้างเฉลี่ย 4.00 เมตร ยาว 2,800 เมตร ซ่อมแซมโดยการถมดินและลงดินลูกรังเป็นจุด ๆ ที่ถนนได้รับความเสียหาย รวมปริมาตรดินถมไม่น้อยกว่า 300 ลูกบาศก์เมตร และรวมปริมาตรดินลูกรังไม่น้อยกว่า 150 ลูกบาศก์เมตร พร้อมเกรดปรับเกลี่ยทับแน่น รวมพื้นที่เกรดปรับเกลี่ยทับแน่นไม่น้อยกว่า 11,200 ตารางเมตร วางท่อค.ส.ล.ชั้น 3 ขนาด Ø 0.40 เมตร จำนวน 1 แถว ละเอียด 6 ท่อน พร้อมยานวอร์รอยต่อให้เรียบร้อย (รายละเอียดและแบบแปลนตามที่ทต.บึงสำโรงกำหนด)

**สถานที่ดำเนินการ** บ้านหนองบัว หมู่ที่ 1 ตำบลบึงสำโรง อำเภอแก้งสนามนาง จังหวัดนครราชสีมา

**หน่วยงานเจ้าของโครงการ** เทศบาลตำบลบึงสำโรง อำเภอแก้งสนามนาง จังหวัดนครราชสีมา

**แบบเลขที่** - /2565

**เสนอราคา** วันที่.....เดือน กุมภาพันธ์ 2565

ลำดับที่	รายการ	หน่วย	ปริมาณ	ราคา/หน่วย (บาท)	จำนวนเงิน (บาท)	หมายเหตุ
1	งานวางท่อคสล.ขนาดØ 0.40 เมตร	ท่อน	6.00			
2	งานวางท่อคสล.ขนาดØ 0.60 เมตร	ท่อน	-			
3	งานดินลูกรัง	ลบ.ม.	150.00			
4	งานดินถมคันทาง (ขนย้ายดิน)	ลบ.ม.	300.00			
5	งานเกรดปรับเกลี่ยทับแน่น	ตร.ม.	11,200.00			
	<b>รวมค่างานซ่อมแซมถนนเป็นเงิน</b>				-	

(ลงชื่อ).....ผู้เสนอราคา  
( )

วันที่.....เดือน.....พ.ศ.....  
บริษัท/หจก. ....

**หมายเหตุ**

- ราคาค่าก่อสร้างนี้ได้รวมภาษีมูลค่าเพิ่มตลอดจนภาษีอื่น ๆ และค่าใช้จ่ายทั้งปวงไว้ด้วยแล้ว



โครงการ

ซ่อมแซมถนนดินพร้อมลงดินลูกรัง ถนนสายแยกบ้านนาหยุดกลาง พะตะนะ ถึงโสกปลาดุก

สถานที่ดำเนินการ

บ้านหนองบัว หมู่ที่ 1

ต.บึงสำโรง อ.แก้งสนามนาง จ.นครราชสีมา

สำรวจ/เขียนแบบ

(นายพนพิชัย ไพศาลธรรม)  
ผู้ช่วยช่างโยธา

ตรวจแบบ

(นายคมสันต์ เข็มอุตุ)  
ผู้อำนวยการกองช่าง

(นายสุริยา ทัญจิตกร)  
ปลัดเทศบาลตำบลบึงสำโรง

อนุมัติ

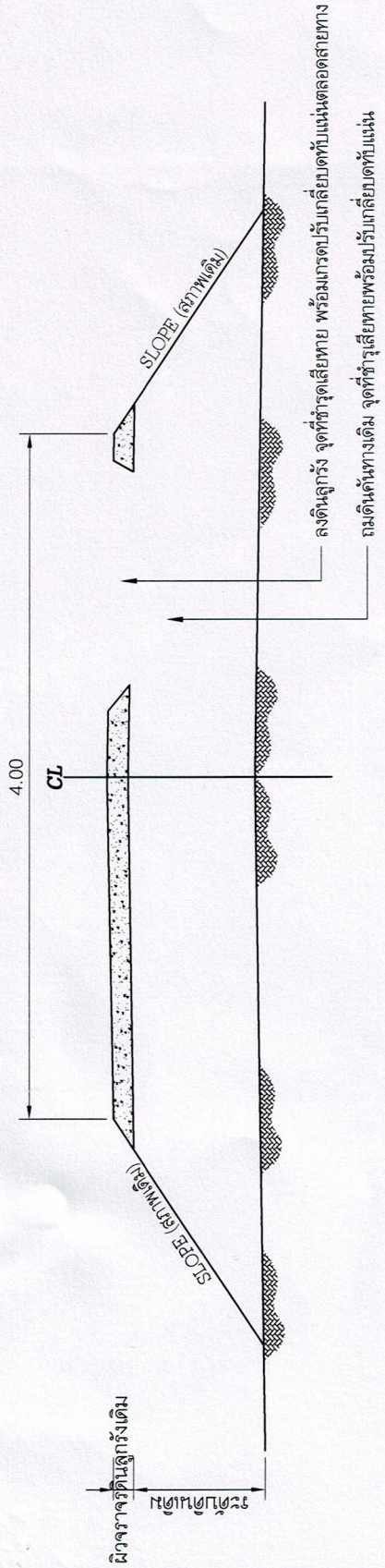
(นายยงยุทธ คำประพันธ์)  
นายกเทศมนตรีตำบลบึงสำโรง

วันที่ 27 เดือน มกราคม พ.ศ. 2565

แบบเลขที่ - / 2565

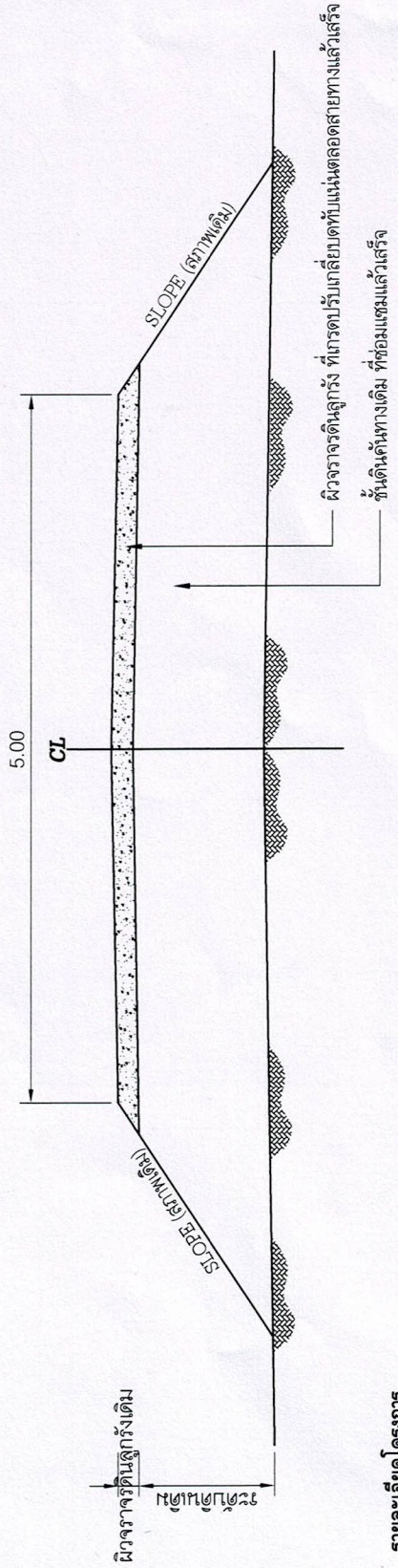
แผ่นที่ 3 / 4

มาตรฐาน NO SCAEL



### รูปตัดตามขวางสภาพถนนที่ชำรุดเสียหาย

NOT TO SCALE



### รายละเอียดโครงการ

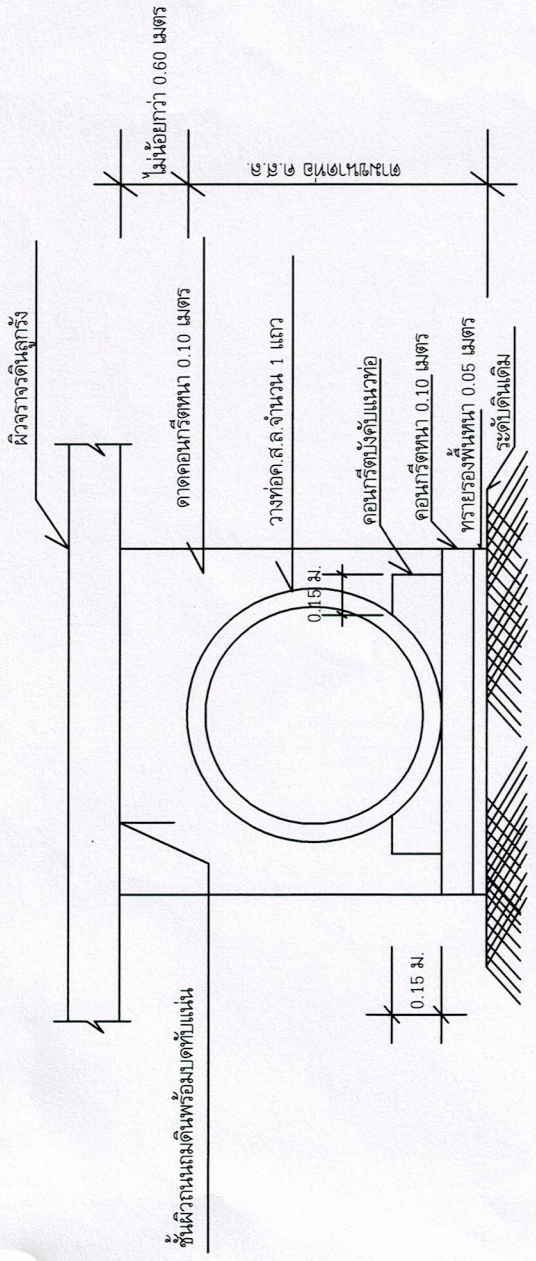
- ซ่อมแซมถนนดินพร้อมลงดินลูกรัง ถนนสายแยกบ้านนาหยุดกลาง พะตะนะ ถึงโสกปลาดุก ที่ได้รับความเสียหาย ผลกระทบจากการเกิดอุทกภัย ภาวะน้ำที่ไหลทะลักล้นตลิ่ง ความกว้างเฉลี่ย 4.00 เมตร ยาว 2,800 เมตร ซ่อมแซมโดยการถมดินและลงดินลูกรังเป็นจุด ๆ ที่ถนนได้รับความเสียหาย รวมปริมาณดินถมไม่น้อยกว่า 300 ลูกบาศก์เมตร และรวมปริมาณดินลูกรังไม่น้อยกว่า 150 ลูกบาศก์เมตร พร้อมการดัดปรับเกลี่ยพื้นถนนรวมทั้งการดัดปรับเกลี่ยพื้นถนนไม่น้อยกว่า 11,200 ตารางเมตร รางท่อค.ส.ล.ชั้น 3 ขนาด Ø 0.40 เมตร จำนวน 1 แถว กว้าง 6 ฟุต พร้อมยาแนวรอยต่อให้เรียบร้อย (รายละเอียดและแบบแปลนตามที่พท.บึงสำโรงกำหนด)

### รูปตัดตามขวางสภาพถนนซ่อมแซมแล้วเสร็จ

NOT TO SCALE



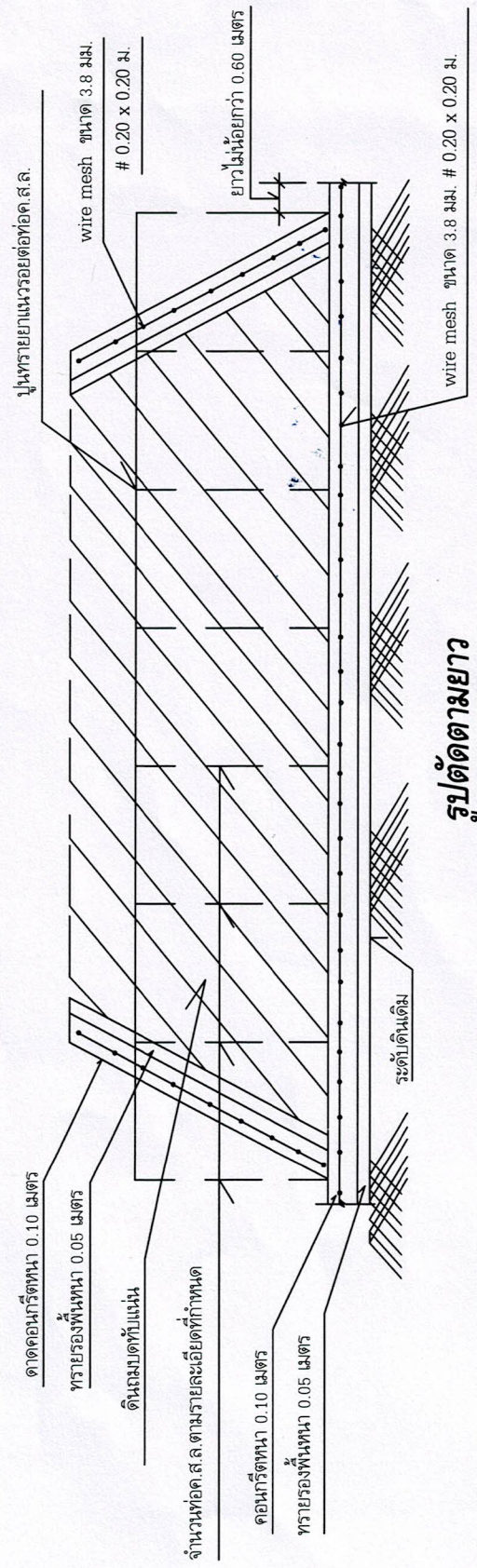
แบบแปลน	การวางท่อ ค.ส.ล. แบบ 1 แถว
สถานที่	พื้นที่รับผิดชอบของ ทต.บึงสร้าง อ.แก่งสนามนาง จ.นครราชสีมา
สำรวจ/เขียนแบบ	 (นายพชัย ไพศาลธรรม) ผู้ช่วยช่างโยธา
ตรวจแบบ	 (นายคมสันต์ เชื้อกุดดู) ผู้อำนวยการกองช่าง
เห็นชอบ	 (นายสุริยา ทัญจิตกร) ปลัดเทศบาลตำบลบึงสร้าง
อนุมัติ	 (นายียงยุทธ์ คำประพันธ์) นายกเทศมนตรีตำบลบึงสร้าง
วันที่	5 เดือน มกราคม พ.ศ. 2565
แบบเลขที่	ม.ธ. 59403/2565
แผ่นที่	1 / 2
มาตรฐาน	NO SCAEL



D = ขนาดเส้นผ่าศูนย์กลางท่อ ค.ส.ล.

**รูปตัดตามยาว**

NOT TO SCALE



**รูปตัดตามยาว**

NOT TO SCALE