

แบบสรุปงานซ่อมแซมถนนที่ชำรุดจากอุทกภัย

ชื่อโครงการ ซ่อมแซมคันดินกั้นน้ำลำห้วยคลองรกฟ้า หมู่ที่ 9 จำนวน 3 จุด

ปริมาณงาน จุดที่ 1 ถมคันดินขนาดความกว้าง 4.00 เมตร ยาว 40 เมตร สูง 0.60 เมตร รวมปริมาตรดินถมไม่น้อยกว่า 96 ลูกบาศก์เมตร พร้อมปรับเกลี่ยคันดินให้เรียบร้อย

จุดที่ 2 ถมคันดินขนาดความกว้าง 4.00 เมตร ยาว 110 เมตร สูง 0.50 เมตร รวมปริมาตรดินถมไม่น้อยกว่า 220 ลูกบาศก์เมตร พร้อมปรับเกลี่ยคันดินให้เรียบร้อย

จุดที่ 3 ถมคันดินขนาดความกว้าง 3.00 เมตร ยาว 25 เมตร สูง 6.50 เมตร รวมปริมาตรดินถมไม่น้อยกว่า 487.50 ลูกบาศก์เมตร พร้อมปรับเกลี่ยคันดินให้เรียบร้อย

(รายละเอียดและแบบแปลนตามที่ทต.บึงสำโรงกำหนด)

สถานที่ดำเนินการ บ้านหนองปรือใหม่ หมู่ที่ 9 ตำบลบึงสำโรง อำเภอกำแพงแสน จังหวัดนครราชสีมา

หน่วยงานเจ้าของโครงการ เทศบาลตำบลบึงสำโรง อำเภอกำแพงแสน จังหวัดนครราชสีมา

แบบเลขที่ - / 2565

คำนวณราคาเมื่อวันที่ 1 กุมภาพันธ์ 2565

ลำดับที่	รายการ	หน่วย	ปริมาณ	ราคาต่อหน่วย	ราคาทุน	Factor F	ราคาต่อหน่วย x FF	รวมเป็นเงิน
1	งานวางท่อคสล.ขนาดØ 0.40 เมตร	ท่อน	-	-	-	-	-	-
2	งานวางท่อคสล.ขนาดØ 0.60 เมตร	ท่อน	-	-	-	-	-	-
3	งานดินลูกรัง	ลบ.ม.	-	-	-	-	-	-
4	งานดินถมคันทาง (ขุด - ขน)	ลบ.ม.	803.50	40.53	32,565.85	1.3607	55.15	44,312.35
5	งานเกรดปรับเกลี่ยทับแน่น	ตร.ม.	-	-	-	-	-	-

TOTAL (รวมทั้งหมด) 44,312.35

ผลรวมค่างานต้นทุนงานซ่อมแซมทาง = 32,565.85

ค่า Factor F = 1.3607

ขอรับเงินงบประมาณเพียง	สี่หมื่นสามพันบาทถ้วน	43,000.00
------------------------	-----------------------	-----------

ขนาดหรือเนื้อที่ 803.50 ตร.ม. เฉลี่ยราคา - บาท/ตร.ม. 53.52

(ลงชื่อ).....สำรวจ

(นายนพชัย ไทศาลธรรม)

ผู้ช่วยช่างโยธา

(ลงชื่อ).....เห็นชอบ

(นายสุริยา หาญจิตร)

ปลัดเทศบาลตำบลบึงสำโรง

(ลงชื่อ).....ประมาณราคา/ตรวจ

(นายคมสันต์ เชื้อกุดดู)

ผู้อำนวยการกองช่าง

(ลงชื่อ).....อนุมัติ

(นายยงยุทธ คำประพันธ์)

นายกเทศมนตรีตำบลบึงสำโรง

บัญชีรายการซ่อมแซมถนน (B.O.Q.)/ใบเสนอราคา

ชื่อโครงการ ซ่อมแซมคันดินกั้นน้ำลำห้วยคลองรูกฟ้า หมู่ที่ 9 จำนวน 3 จุด

ปริมาณงาน จุดที่ 1 ถมคันดินขนาดความกว้าง 4.00 เมตร ยาว 40 เมตร สูง 0.60 เมตร รวมปริมาตรดินถมไม่น้อยกว่า 96 ลูกบาศก์เมตร พร้อมปรับเกลี่ยคันดินให้เรียบร้อย

จุดที่ 2 ถมคันดินขนาดความกว้าง 4.00 เมตร ยาว 110 เมตร สูง 0.50 เมตร รวมปริมาตรดินถมไม่น้อยกว่า 220 ลูกบาศก์เมตร พร้อมปรับเกลี่ยคันดินให้เรียบร้อย

จุดที่ 3 ถมคันดินขนาดความกว้าง 3.00 เมตร ยาว 25 เมตร สูง 6.50 เมตร รวมปริมาตรดินถมไม่น้อยกว่า 487.50 ลูกบาศก์เมตร พร้อมปรับเกลี่ยคันดินให้เรียบร้อย

(รายละเอียดและแบบแปลนตามที่ทต.บึงสร้างกำหนด)

สถานที่ดำเนินการ บ้านหนองปรือใหม่ หมู่ที่ 9 ตำบลบึงสร้าง อำเภอกำแพงแสน นครราชสีมา

หน่วยงานเจ้าของโครงการ เทศบาลตำบลบึงสร้าง อำเภอกำแพงแสน นครราชสีมา

แบบเลขที่ - /2565

เสนอราคา วันที่.....เดือน กุมภาพันธ์ 2565

ลำดับที่	รายการ	หน่วย	ปริมาณ	ราคา/หน่วย (บาท)	จำนวนเงิน (บาท)	หมายเหตุ
1	งานวางท่อคสล.ขนาดØ 0.40 เมตร	ท่อน	-			
2	งานวางท่อคสล.ขนาดØ 0.60 เมตร	ท่อน	-			
3	งานดินลูกรัง	ลบ.ม.				
4	งานดินถมคันทาง (ซุต - ขน)	ลบ.ม.	803.50			
5	งานเกรดปรับเกลี่ยทับแน่น	ตร.ม.	-			
	รวมค่างานปรับปรุงซ่อมแซมถนนเป็นเงิน				-	




(ลงชื่อ).....ผู้เสนอราคา
()


วันที่.....เดือน.....พ.ศ.....
บริษัท/หจก.

หมายเหตุ

- ราคาค่าก่อสร้างนี้ ได้รวมภาษีมูลค่าเพิ่มตลอดจนภาษีอื่น ๆ และค่าใช้จ่ายที่ปวงไว้ด้วยแล้ว



โครงการ	ซ่อมแซมคันดินกันน้ำด้วยคลองรอกฟ้า หมู่ที่ 9 จำนวน 3 จุด
สถานที่ดำเนินการ	บ้านหนองบือใหม่ หมู่ที่ 9 ตำบลวังสำโรง อ.แก่งสพานนาง จ.นครราชสีมา
สำรวจ/เขียนแบบ	 (นายณพชัย ไพศาลธรรม) ผู้ช่วยช่างโยธา
ตรวจแบบ	 (นายคมสันต์ เต็มอุตุจ) ผู้อำนวยการกองช่าง
อนุมัติ	 (นายสุริยา ทัญจิต) ปลัดเทศบาลตำบลวังสำโรง
วันที่	27 เดือน มกราคม พ.ศ. 2565
แบบเลขที่	- / 2565
แผ่นที่	3 / 4
มาตรฐาน	NO SCAFI.




รูปตัดตามขวางคันดินลำห้วย จุดที่ 1
ดินคันดินลำห้วย กว้าง 4.00 เมตร สูง 0.60 เมตร ยาว 40 เมตร
พร้อมการดัดปรับเกลียบบดพื้นแน่น

รูปตัดตามขวางคันดินลำห้วย จุดที่ 1

NOT TO SCALE

รายละเอียดโครงการ

- โครงการซ่อมแซมคันดินกันน้ำด้วยคลองรอกฟ้า หมู่ที่ 9 จำนวน 3 จุด ที่ได้รับความเสียหาย ผลกระทบจากกรมกีดขวางภัย ภาวะน้ำที่ไหลทะลักล้นตลิ่ง เข้าลำห้วยอย่างรวดเร็ว ทำให้คันดินกันน้ำเดิมชำรุด ไม่สามารถรับน้ำหนักได้ โดยดำเนินการซ่อมแซมตามดังนี้



รูปตัดตามขวางคันดินลำห้วย จุดที่ 2
ดินคันดินลำห้วย กว้าง 4.00 เมตร สูง 0.50 เมตร ยาว 110 เมตร
พร้อมการดัดปรับเกลียบบดพื้นแน่น

รูปตัดตามขวางคันดินลำห้วย จุดที่ 2

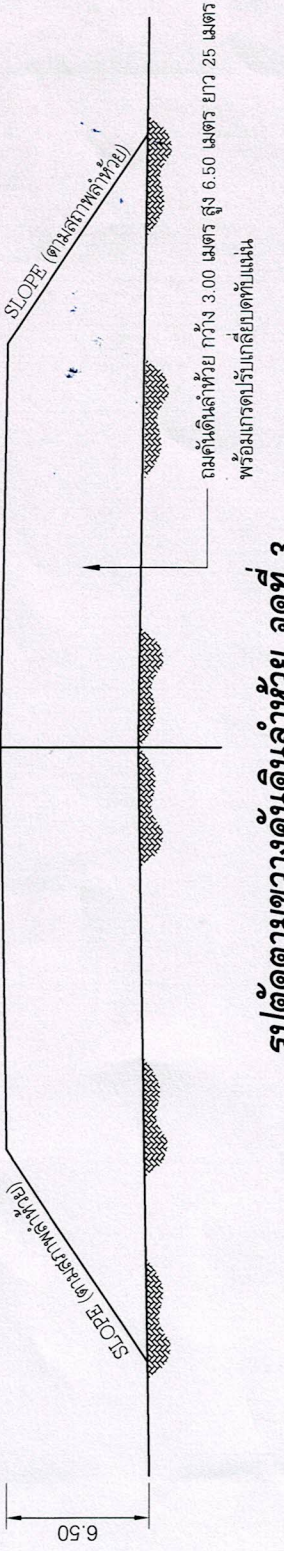
NOT TO SCALE

จุดที่ 1 ดินคันดินขนาดความกว้าง 4.00 เมตร ยาว 40 เมตร สูง 0.60 เมตร รวมปริมาตรดินถมไม่น้อยกว่า 96 ลูกบาศก์เมตร พร้อมปรับเกลียบบดพื้นให้เรียบร้อย

จุดที่ 2 ดินคันดินขนาดความกว้าง 4.00 เมตร ยาว 110 เมตร สูง 0.50 เมตร รวมปริมาตรดินถมไม่น้อยกว่า 220 ลูกบาศก์เมตร พร้อมปรับเกลียบบดพื้นให้เรียบร้อย

จุดที่ 3 ดินคันดินขนาดความกว้าง 3.00 เมตร ยาว 25 เมตร สูง 0.50 เมตร รวมปริมาตรดินถมไม่น้อยกว่า 487.50 ลูกบาศก์เมตร พร้อมปรับเกลียบบดพื้นให้เรียบร้อย

(รายละเอียดและแบบแปลนตามที่ต.บึงสำโรงกำหนด)



รูปตัดตามขวางคันดินลำห้วย จุดที่ 3
ดินคันดินลำห้วย กว้าง 3.00 เมตร สูง 0.50 เมตร ยาว 25 เมตร
พร้อมการดัดปรับเกลียบบดพื้นแน่น

รูปตัดตามขวางคันดินลำห้วย จุดที่ 3

NOT TO SCALE